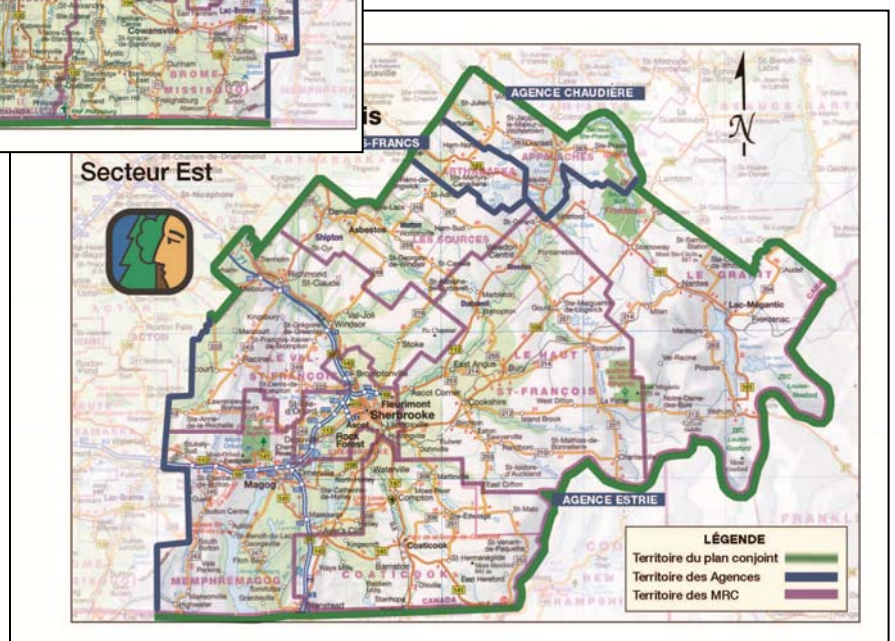
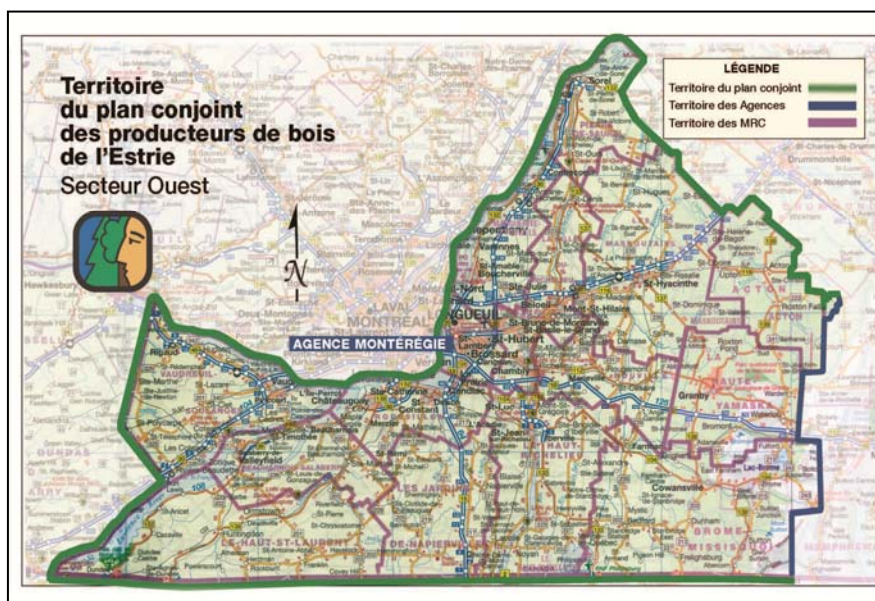


# Répertoire des secteurs du plan conjoint des Producteurs forestiers du Sud du Québec



**Mise à jour avril 2015**

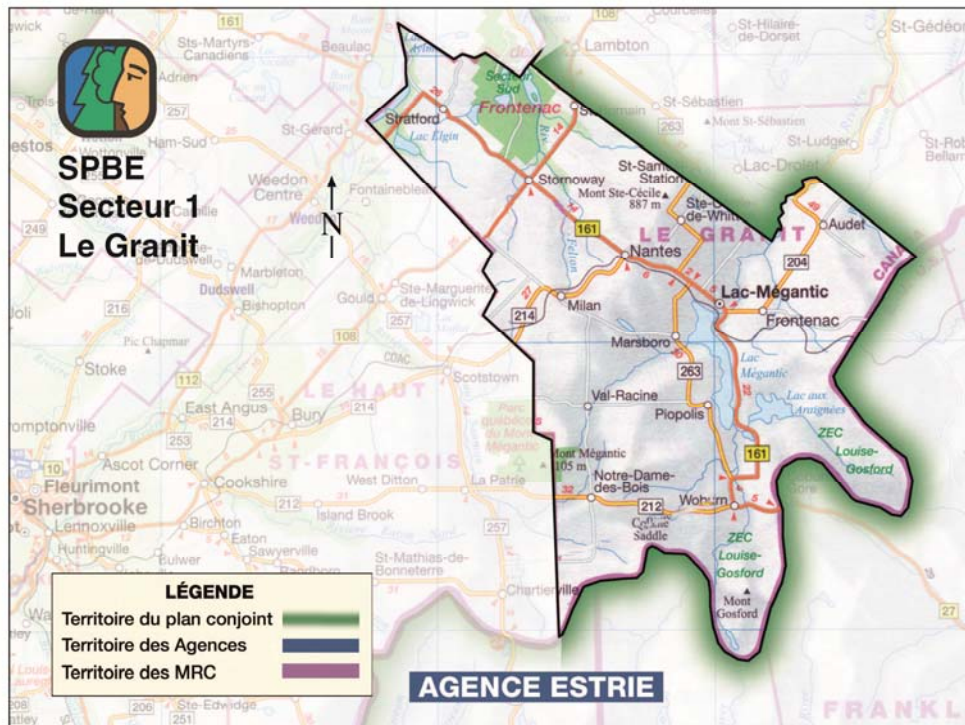
## **Table des matières**

<b>Secteur 1 - Le Granit .....</b>	<b>Page 3</b>
<b>Secteur 2 - Les Sources .....</b>	<b>Page 4</b>
<b>Secteur 3 - Le Haut-Saint-François .....</b>	<b>Page 6</b>
<b>Secteur 4 - Coaticook-Memphrémagog .....</b>	<b>Page 7</b>
<b>Secteur 5 - Le Val-Saint-François .....</b>	<b>Page 9</b>
<b>Secteur 6 - La Montérégie .....</b>	<b>Page 11</b>

# SECTEUR EST

## Secteur 1 - Le Granit

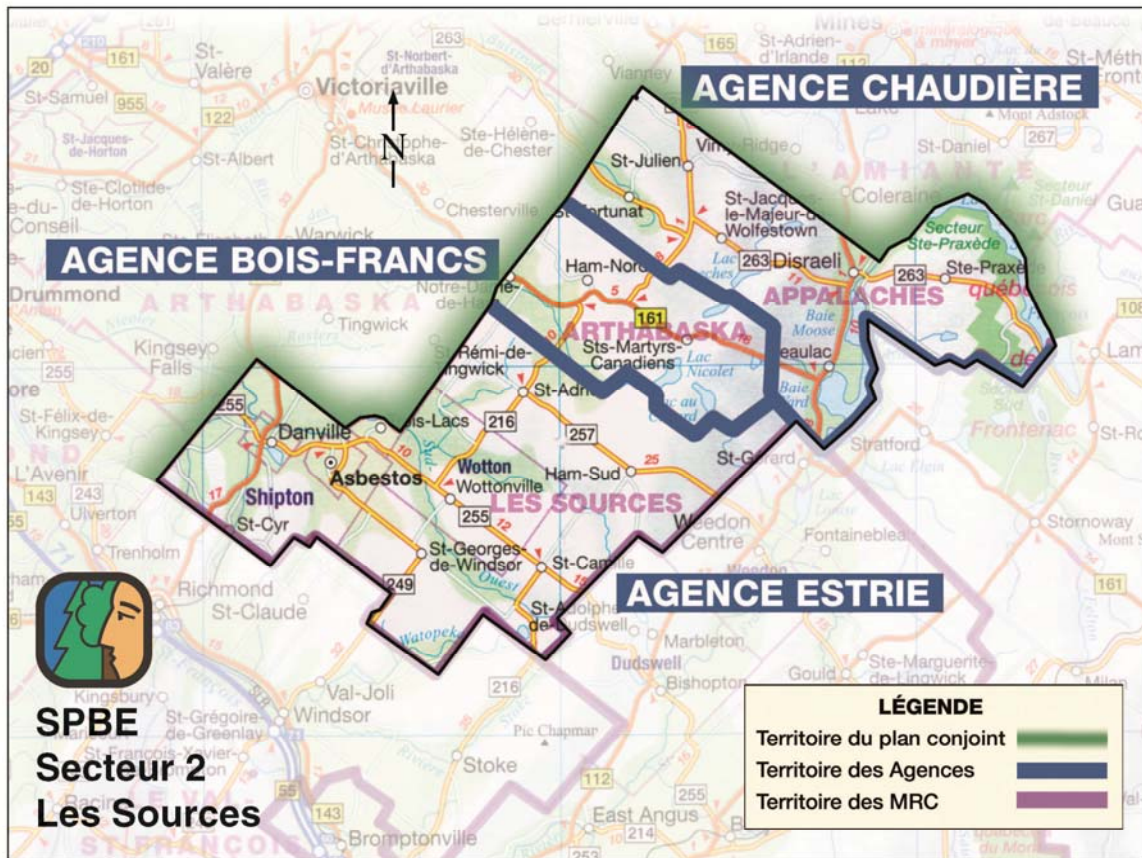
AGENCE: ESTRIE MRC LE GRANIT (300) MUNICIPALITÉ	CODE MUNICIPAL	DÉSIGNATION	SUPERFICIE TOTALE (HA)	SUP.FOR. PROD. (HA)
AUDET	30055	MUN	13 286	11 489
FRONTENAC	30025	MUN	22 571	16 305
LAC-MÉGANTIC	30030	VLE	2 033	1 253
MARSTON	30035	CTN	7 177	5 498
MILAN	30040	MUN	13 006	9 911
NANTES	30045	MUN	12 047	10 549
NOTRE-DAME- DES- BOIS	30010	MUN	19 090	12 974
PIOPOLIS	30020	MUN	10 414	8 227
ST-AUGUSTIN- DE- WOBURN	30005	PAR	28 080	12 753
ST-ROMAIN	30100	MUN	11 292	7 078
STE-CÉCILE- DE- WHITTON	30050	MUN	14 659	12 680
STORNOWAY	30105	MUN	17 832	10 332
STRATFORD	30110	CTN	12 561	7 350
VAL-RACINE	30015	PAR	11 680	7 160
		<b>TOTAL</b>	<b>195 728</b>	<b>133 559</b>
			<b>100%</b>	<b>68%</b>



## Secteur 2 - Les Sources

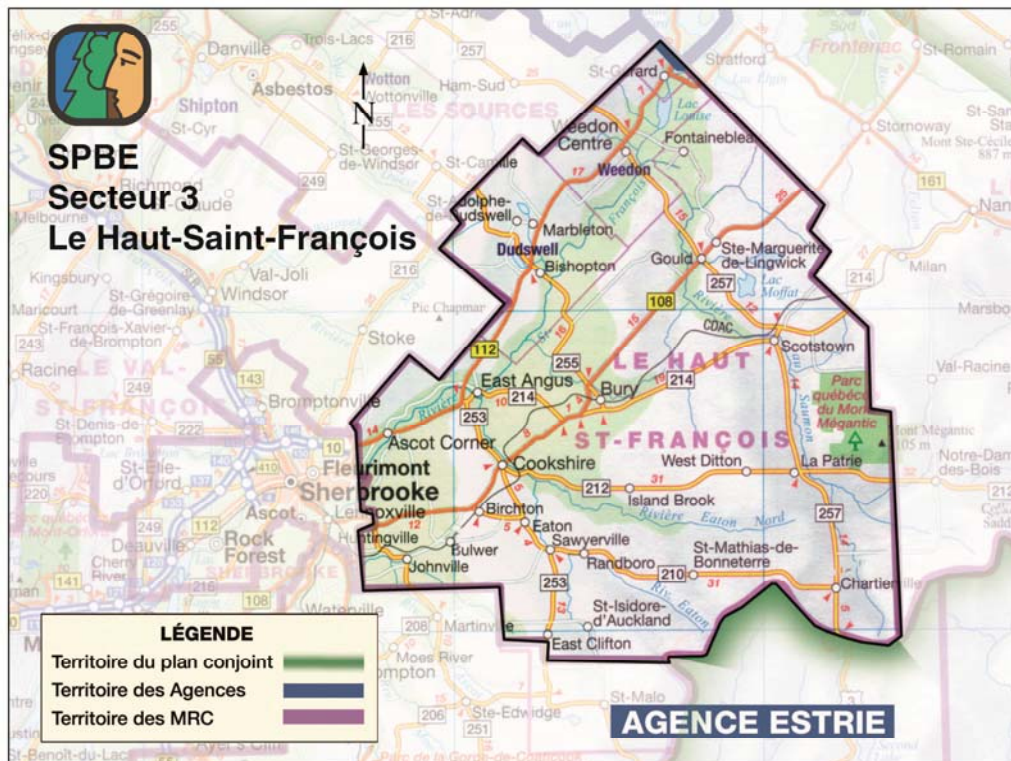
<b>AGENCE: ESTRIE MRC LES SOURCES (400) MUNICIPALITÉ</b>	<b>CODE MUNICIPAL</b>	<b>DÉSIGNATION</b>	<b>SUPERFICIE TOTALE (HA)</b>	<b>SUP.FOR. PROD. (HA)</b>
ASBESTOS	40043	VLE	2 955	568
DANVILLE	40047	VLE	14 951	9 027
HAM-SUD	40005	MUN	15 045	12 356
ST-ADRIEN	40010	MUN	9 759	8 023
ST-CAMILLE	40025	CTN	8 127	4 921
ST-GEORGES- DE -WINDSOR	40032	MUN	12 657	7 869
WOTTON	40017	MUN	14 241	8 271
		<b>TOTAL</b>	<b>77 735</b>	<b>51 035</b>
			<b>100%</b>	<b>66%</b>
<b>AGENCE: BOIS-FRANCS MRC ARTHABASKA (390) MUNICIPALITÉ</b>	<b>CODE MUNICIPAL</b>	<b>DÉSIGNATION</b>	<b>SUPERFICIE TOTALE (HA)</b>	<b>SUP.FOR. PROD. (HA)</b>
HAM-NORD	39010	CTN	10 160	7 295
NOTRE-DAME-DE-HAM	39015	MUN	3 234	2 317
STS-MARTYRS-CANADIENS	39005	PAR	10 937	8 710
			<b>24 331</b>	<b>18 322</b>
			<b>100%</b>	<b>75%</b>
<b>AGENCE: CHAUDIÈRES MRC LES APPALACHES (310) MUNICIPALITÉ</b>	<b>CODE MUNICIPAL</b>	<b>DÉSIGNATION</b>	<b>SUPERFICIE TOTALE (HA)</b>	<b>SUP.FOR. PROD. (HA)</b>
BEAULAC-GARTHBY	31008	MUN	7 681	5 293
DISRAÉLI	31020	PAR	9 388	7 261
DISRAÉLI	31015	VLE	647	328
ST-FORTUNAT	31030	MUN	7 552	5 453
ST-JACQUES-LE MAJEUR-DE- WOLFETOWN	31025	PAR	5 933	4 743
ST-JULIEN	31035	MUN	8 230	6 277
STE-PRAXÈDE	31050	PAR	13 568	7 421
		<b>TOTAL</b>	<b>52 999</b>	<b>36 776</b>
			<b>100%</b>	<b>69%</b>

	<b>SUPERFICIE TOTALE (HA)</b>	<b>SUP.FOR. PROD. (HA)</b>
<b>GRAND TOTAL</b>	<b>155 065</b>	<b>106 130</b>
	<b>100%</b>	<b>68%</b>



## Secteur 3 - Le Haut-Saint-François

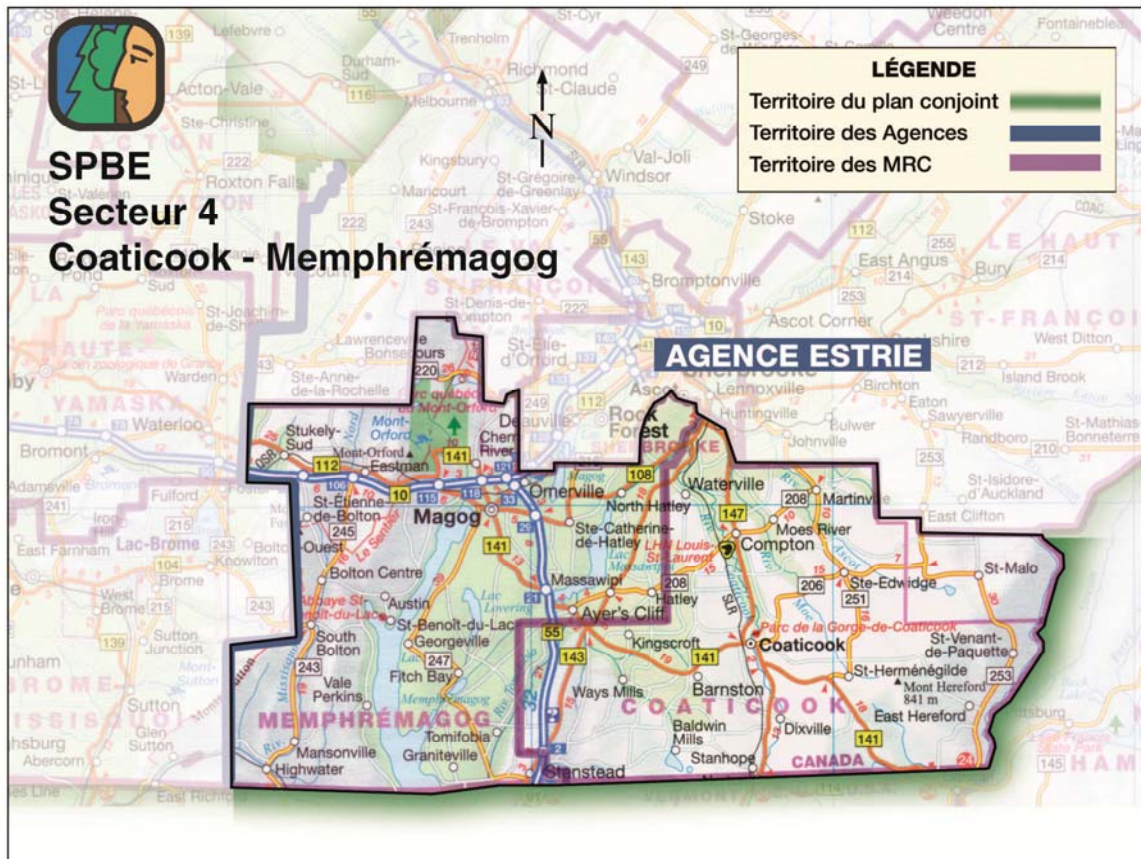
AGENCE: ESTRIE MRC LE HAUT-SAINT-FRANÇOIS (410) MUNICIPALITÉ	CODE MUNICIPAL	DÉSIGNATION	SUPERFICIE TOTALE (HA)	SUP.FOR. PROD. (HA)
ASCOT CORNER	41055	MUN	8 338	5 634
BURY	41070	MUN	23 252	19 360
CHARTIERVILLE	41020	MUN	13 913	12 385
COOKSHIRE-EATON	41038	VLE	29 760	15 608
DUDSWELL	41117	MUN	21 476	17 806
EAST ANGUS	41060	VLE	810	314
HAMPDEN	41075	CTN	11 010	6 693
LA PATRIE	41027	MUN	20 695	11 705
LINGWICK	41085	CTN	24 283	20 817
NEWPORT	41037	MUN	26 995	23 432
SCOTSTOWN	41080	VLE	1 240	904
ST-ISIDORE- DE-CLIFTON	41012	MUN	17 843	16 603
WEEDON	41098	MUN	21 502	17 566
WESTBURY	41065	CTN	6 578	3 596
		<b>TOTAL</b>	<b>227 695</b>	<b>172 423</b>
			<b>100%</b>	<b>76%</b>



## Secteur 4 - Coaticook-Memphrémagog

<b>AGENCE: ESTRIE MRC COATICOOK (440) MUNICIPALITÉ</b>	<b>CODE MUNICIPAL</b>	<b>DÉSIGNATION</b>	<b>SUPERFICIE TOTALE (HA)</b>	<b>SUP.FOR. PROD. (HA)</b>
BARNSTON-OUEST	44045	MUN	9 790	6 273
COATICOOK	44037	VLE	21 889	10 813
COMPTON	44071	MUN	20 572	9 571
DIXVILLE	44023	MUN	7 617	4 952
EAST HEREFORD	44010	MUN	7 156	6 404
MARTINVILLE	44060	MUN	4 864	3 207
ST-HERMENEGILDE	44015	MUN	16 990	13 791
ST-MALO	44003	MUN	12 930	8 183
ST-VENANT- DE- PAQUETTE	44005	MUN	5 817	5 239
STANSTEAD-EST	44050	MUN	11 170	6 560
STE-EDWIDGE- DE- CLIFTON	44055	CTN	9 935	6 521
WATERVILLE	44080	VLE	4 453	752
		<b>TOTAL</b>	<b>133 183</b>	<b>82 266</b>
			<b>100%</b>	<b>62%</b>
<b>AGENCE: ESTRIE MRC MEMPHRÉMAGOG (450) MUNICIPALITÉ</b>	<b>CODE MUNICIPAL</b>	<b>DÉSIGNATION</b>	<b>SUPERFICIE TOTALE (HA)</b>	<b>SUP.FOR. PROD. (HA)</b>
AUSTIN	45085	MUN	7 262	5 582
AYER'S CLIFF	45035	VLG	1 115	291
BOLTON-EST	45095	MUN	8 078	7 095
EASTMAN	45093	MUN	6 887	6 007
HATLEY	45055	CTN	6 587	3 300
HATLEY	45043	MUN	6 631	3 118
MAGOG	45072	VLE	14 568	9 114
NORTH HATLEY	45050	VLG	323	160
OGDEN	45020	MUN	7 549	5 064
ORFORD	45115	CTN	13 524	5 453
POTTON	45030	CTN	26 410	21 748
ST-BENOIT-DU-LAC	45080	MUN	227	145
ST-ETIENNE- DE-BOLTON	45100	MUN	4 799	4 280
STANSTEAD	45025	CTN	11 393	9 438
STANSTEAD	45008	VLE	2 193	1 287
STE-CATHERINE-DE-HATLEY	45060	MUN	8 143	5 698
STUKELY- SUD	45105	VLG	6 631	5 269
		<b>TOTAL</b>	<b>132 320</b>	<b>93 049</b>
			<b>100%</b>	<b>70%</b>

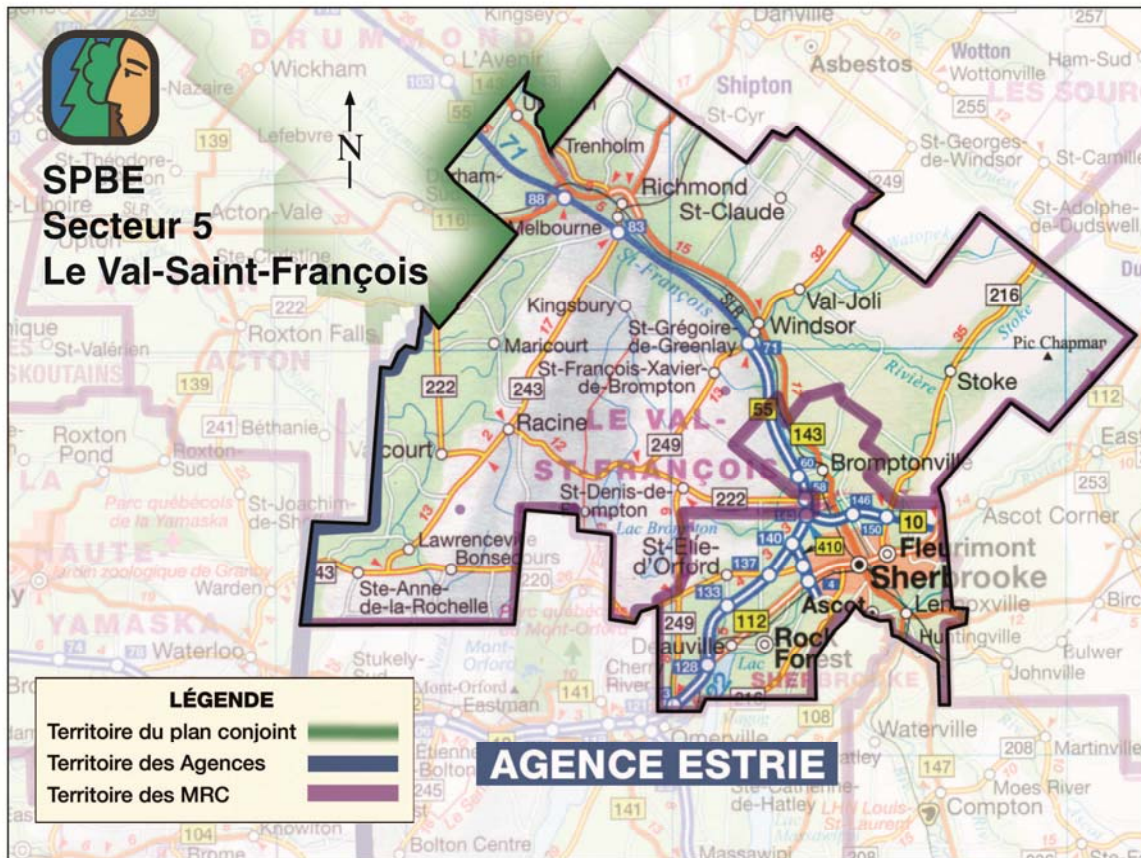
	<b>SUPERFICIE TOTALE (HA)</b>	<b>SUP.FOR. PROD. (HA)</b>
<b>GRAND TOTAL</b>	<b>265 500</b>	<b>175 315</b>
	<b>100%</b>	<b>66%</b>





## Secteur 5 - Le Val-Saint-Francois

<b>AGENCE: ESTRIE MRC LE VAL-SAINT-FRANÇOIS (420) MUNICIPALITÉ</b>	<b>CODE MUNICIPAL</b>	<b>DÉSIGNATION</b>	<b>SUPERFICIE TOTALE (HA)</b>	<b>SUP.FOR. PROD. (HA)</b>
BONSECOURS	42040	MUN	5 992	4 692
CLEVELAND	42110	CTN	12 082	8 846
KINGSBURY	42070	VLG	626	554
LAWRENCEVILLE	42045	VLG	1 740	959
MARICOURT	42065	MUN	6 203	4 016
MELBOURNE	42075	CTN	17 029	13 028
RACINE	42032	MUN	10 787	7 877
RICHMOND	42098	VLE	776	134
ST-CLAUDE	42100	MUN	12 038	8 259
ST-DENIS- DE- BROMPTON	42025	PAR	7 025	5 218
ST-FRANCOIS-XAVIER -DE- BROMPTON	42020	PAR	9 611	5 962
STE-ANNE- DE- LAROCHELLE	42050	MUN	6 096	4 813
STOKE	42005	MUN	23 989	20 721
ULVERTON	42078	MUN	5 128	3 094
VAL-JOLI	42095	MUN	9 091	4 859
VALCOURT	42060	CTN	7 964	5 365
VALCOURT	42055	VLE	517	233
WINDSOR	42088	VLE	1 378	606
		<b>TOTAL</b>	<b>138 072</b>	<b>99 236</b>
			<b>100%</b>	<b>67%</b>



AGENCE: ESTRIE HORS-MRC MUNICIPALITÉ	SUPERFICIE TOTALE (HA)	SUP.FOR. PROD. (HA)
SHERBROOKE	49 600	26 770

### Grand total secteur EST

	SUPERFICIE TOTALE (HA)	SUP.FOR. PROD. (HA)
<b>GRAND TOTAL</b>	<b>1 081 270</b>	<b>740 220</b>
	<b>100%</b>	<b>68%</b>

## SECTEUR OUEST

### Secteur 6 - La Montérégie

<b>AGENCE: MONTÉRÉGIE MRC ACTON (480) MUNICIPALITÉ</b>	<b>CODE MUNICIPAL</b>	<b>DÉSIGNATION</b>	<b>SUPERFICIE TOTALE (HA)</b>	<b>SUP.FOR. PROD. (HA)</b>
ACTON VALE	48028	VLE	9 110	4 370
BETHANIE	48005	MUN	4 710	2 420
ROXTON	48015	CTN	14 970	9 400
ROXTON FALLS	48010	VLG	510	180
SAINT-NAZAIRE-D'ACTON	48050	PAR	5 820	760
SAINT-THÉODORE-D'ACTON	48045	MUN	8 360	2 980
UPTON	48038	MUN	5 570	470
		<b>TOTAL</b>	<b>49 050</b>	<b>20 580</b>
			<b>100%</b>	<b>42%</b>
<b>AGENCE: MONTÉRÉGIE MRC BEAUHARNOIS- SALABERRY (700) MUNICIPALITÉ</b>	<b>CODE MUNICIPAL</b>	<b>DÉSIGNATION</b>	<b>SUPERFICIE TOTALE (HA)</b>	<b>SUP.FOR. PROD. (HA)</b>
BEAUHARNOIS	70022	VLE	8 340	620
SAINTE-MARTINE	70012	MUN	6 450	390
SAINT-ÉTIENNE-DE- BEAUHARNOIS	70030	MUN	4 150	250
SAINT-LOUIS-DE-GONZAGUE	70035	PAR	9 110	1 050
SAINT-STANISLAS-DE-KOSTKA	70040	MUN	6 220	640
SAINT-URBAIN-PREMIER	70005	MUN	5 360	1 110
SALABERRY-DE-VALLEYFIELD	70052	VLE	12 510	1 300
		<b>TOTAL</b>	<b>52 140</b>	<b>5 360</b>
			<b>100%</b>	<b>10%</b>

<b>AGENCE: MONTÉRÉGIE MRC BROME-MISSISQUOI (460) MUNICIPALITÉ</b>	<b>CODE MUNICIPAL</b>	<b>DÉSIGNATION</b>	<b>SUPERFICIE TOTALE (HA)</b>	<b>SUP.FOR. PROD. (HA)</b>
ABERCORN	46005	VLG	2 700	2 040
BEDFORD	46040	CTN	3 230	1 340
BEDFORD	46035	VLE	440	150
BOLTON OUEST	46065	MUN	10 220	8 620
BRIGHAM	46090	MUN	8 840	4 680
BROME	46070	VLG	1 150	750
BROMONT	46078	VLE	11 610	7 410
COWANSVILLE	46080	VLE	4 870	2 710
DUNHAM	46050	VLE	19 620	13 270
EAST FARNHAM	46085	MUN	500	290
FARNHAM	46112	VLE	9 410	690
FRELIGHSBURG	46010	MUN	12 460	9 490
LAC- BROME	46075	VLE	22 360	15 040
NOTRE-DAME- DE- STANBRIDGE	46100	MUN	4 410	350
PIKE-RIVER	46025	MUN	4 180	310
STANBRIDGE STATION	46030	MUN	1 820	300
STANBRIDGE-EAST	46045	MUN	4 990	2 760
ST-ARMAND	46017	MUN	8 400	3 920
STE-SABINE	46105	MUN	5 540	1 240
ST-IGNACE- DE- STANBRIDGE	46095	MUN	6 990	4 910
SUTTON	46055	VLE	24 850	20 940
		<b>TOTAL</b>	<b>168 590</b>	<b>101 210</b>
			<b>100%</b>	<b>60%</b>
<b>AGENCE: MONTÉRÉGIE MRC LA HAUTE-YAMASKA (470) MUNICIPALITÉ</b>	<b>CODE MUNICIPAL</b>	<b>DÉSIGNATION</b>	<b>SUPERFICIE TOTALE (HA)</b>	<b>SUP.FOR. PROD. (HA)</b>
GRANBY	47017	VLE	15 610	6 160
ROXTON POND	47047	MUN	10 340	6 530
SHEFFORD	47035	CTN	11 930	8 580
ST-ALPHONSE-DE-GRANBY	47010	MUN	5 020	1 130
ST-JOACHIM- DE- SHEFFORD	47040	MUN	12 920	9 950
STE-CECILE- DE- MILTON	47055	MUN	7 330	2 890
WARDEN	47030	VLG	560	330
WATERLOO	47025	VLE	1 330	590
		<b>TOTAL</b>	<b>65 040</b>	<b>36 160</b>
			<b>100%</b>	<b>56%</b>

<b>AGENCE: MONTÉRÉGIE MRC LA VALLÉE-DU- RICHELIEU (560) MUNICIPALITÉ</b>	<b>CODE MUNICIPAL</b>	<b>DÉSIGNATION</b>	<b>SUPERFICIE TOTALE (HA)</b>	<b>SUP.FOR. PROD. (HA)</b>
BELOEIL	57040	VLE	2 550	50
CARIGNAN	57010	VLE	6 520	1 080
CHAMBLY	57005	VLE	2 730	330
MCMASTERVILLE	57025	MUN	340	30
MONT-SAINT-HILAIRE	57035	VLE	4 540	1 810
OTTERBURN PARK	57030	VLE	570	70
SAINT-ANTOINE-SUR- RICHELIEU	57075	MUN	6 790	830
SAINT-BASILE-LE-GRAND	57020	VLE	3 690	220
SAINT-CHARLES-SUR- RICHELIEU	57057	MUN	6 640	1 890
SAINT-DENIS-SUR-RICHELIEU	57068	MUN	8 620	1 530
SAINT-JEAN-BAPTISTE	57033	MUN	7 270	920
SAINT-MARC-SUR-RICHELIEU	57050	MUN	6 230	1 390
SAINT-MATHIEU-DE-BELOEIL	57045	MUN	3 930	760
		<b>TOTAL</b>	<b>60 420</b>	<b>10 910</b>
			<b>100%</b>	<b>18%</b>
<b>AGENCE: MONTÉRÉGIE MRC LE HAUT-RICHELIEU (560) MUNICIPALITÉ</b>	<b>CODE MUNICIPAL</b>	<b>DÉSIGNATION</b>	<b>SUPERFICIE TOTALE (HA)</b>	<b>SUP.FOR. PROD. (HA)</b>
HENRYVILLE	56042	MUN	6 930	710
LACOLLE	56023	MUN	5 330	670
MONT-SAINT-GRÉGOIRE	56097	MUN	8 110	1 460
NOYAN	56015	MUN	4 970	740
SAINT-ALEXANDRE	56055	MUN	7 600	510
SAINT-BLAISE-SUR-RICHELIEU	56065	MUN	7 200	660
SAINTE-ANNE-DE-SABREVOIS	56060	PAR	4 840	350
SAINTE-BRIGIDE-D'IBERVILLE	56105	MUN	7 070	580
SAINT-GEORGES-DE- CLARENCEVILLE	56010	MUN	8 140	2 350
SAINT-JEAN-SUR-RICHELIEU	56083	VLE	23 360	1 740
SAINT-PAUL-DE-L'ÎLE-AUX- NOIX	56035	MUN	3 730	160
SAINT-SÉBASTIEN	56050	MUN	6 370	460
SAINT-VALENTIN	56030	MUN	3 940	400
VENISE- EN- QUEBEC	56005	MUN	2 020	420
		<b>TOTAL</b>	<b>99 610</b>	<b>11 210</b>
			<b>100%</b>	<b>11%</b>

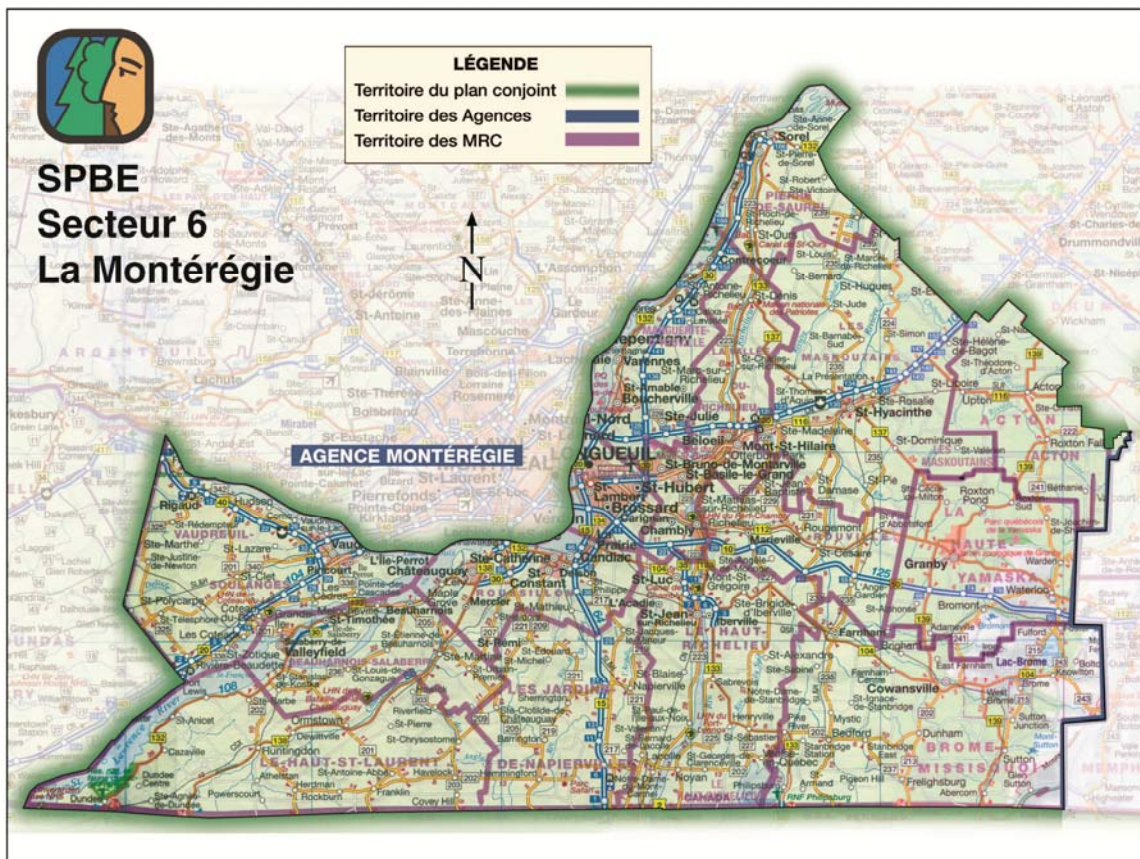
<b>AGENCE: MONTÉRÉGIE MRC LE HAUT-SAINT- LAURENT (690) MUNICIPALITÉ</b>	<b>CODE MUNICIPAL</b>	<b>DÉSIGNATION</b>	<b>SUPERFICIE TOTALE (HA)</b>	<b>SUP.FOR. PROD. (HA)</b>
DUNDEE	69075	CTN	8 410	1 600
ELGIN	69050	MUN	6 980	3 110
FRANKLIN	69010	MUN	11 270	6 300
GODMANCHESTER	69060	CTN	13 930	3 880
HAVELOCK	69005	CTN	8 900	6 150
HINCHINBROOKE	69045	MUN	14 980	6 450
HOWICK	69025	MUN	100	0
HUNTINGDON	69055	VLE	280	0
ORMSTOWN	69037	MUN	14 390	5 160
SAINT-ANICET	69070	MUN	17 940	3 690
SAINT-CHRYSOSTOME	69017	MUN	10 040	3 780
SAINTE-BARBE	69065	MUN	6 720	510
TRÈS-SAINT-SACREMENT	69030	PAR	9 880	1 570
		<b>TOTAL</b>	<b>123 820</b>	<b>42 200</b>
			<b>100%</b>	<b>34%</b>
<b>AGENCE: MONTÉRÉGIE MRC LES JARDINS-DE- NAPIERVILLE (680) MUNICIPALITÉ</b>	<b>CODE MUNICIPAL</b>	<b>DÉSIGNATION</b>	<b>SUPERFICIE TOTALE (HA)</b>	<b>SUP.FOR. PROD. (HA)</b>
HEMMINGFORD	68015	CTN	15 750	9 360
HEMMINGFORD	68010	VLG	90	10
NAPIERVILLE	68030	MUN	450	10
SAINT-BERNARD-DE-LACOLLE	68005	PAR	11 340	4 130
SAINT-CYPRIEN-DE- NAPIERVILLE	68035	MUN	9 800	1 000
SAINTE-CLOTILDE-DE- CHÂTEAUGUAY	68020	MUN	7 850	2 900
SAINT-ÉDOUARD	68045	MUN	5 240	390
SAINT-JACQUES-LE-MINEUR	68040	MUN	6 770	370
SAINT-MICHEL	68050	MUN	6 010	370
SAINT-PATRICE-DE- SHERRINGTON	68025	MUN	9 250	1 620
SAINT-RÉMI	68055	VLE	7 880	870
		<b>TOTAL</b>	<b>80 430</b>	<b>21 030</b>
			<b>100%</b>	<b>26%</b>

<b>AGENCE: MONTÉRÉGIE MRC LES MASKOUTAINS (540) MUNICIPALITÉ</b>	<b>CODE MUNICIPAL</b>	<b>DÉSIGNATION</b>	<b>SUPERFICIE TOTALE (HA)</b>	<b>SUP.FOR. PROD. (HA)</b>
LA PRÉSENTATION	54035	MUN	9 460	2 000
SAINT-BARNABÉ-SUD	54105	MUN	5 800	300
SAINT-BERNARD-DE- MICHAUVILLE	54115	MUN	6 600	1 720
SAINT-DAMASE	54017	MUN	8 090	850
SAINT-DOMINIQUE	54060	MUN	7 090	1 360
SAINTE-HÉLÈNE-DE-BAGOT	54095	MUN	7 150	1 180
SAINTE-MADELEINE	54025	VLG	540	20
SAINTE-MARIE-MADELEINE	54030	PAR	4 960	340
SAINT-HUGUES	54100	MUN	8 590	1 630
SAINT-HYACINTHE	54048	VLE	19 170	1 400
SAINT-JUDE	54110	MUN	7 780	2 600
SAINT-LIBOIRE	54072	MUN	7 520	830
SAINT-LOUIS	54120	MUN	4 830	760
SAINT-MARCEL-DE-RICHELIEU	54125	MUN	5 130	570
SAINT-PIE	54008	VLE	10 810	1 320
SAINT-SIMON	54090	MUN	6 980	1 160
SAINT-VALÉRIEN-DE-MILTON	54065	MUN	10 770	3 410
		<b>TOTAL</b>	<b>131 270</b>	<b>21 450</b>
			<b>100%</b>	<b>16%</b>
<b>AGENCE: MONTÉRÉGIE MRC MARGUERITE D'YOUVILLE (590) MUNICIPALITÉ</b>	<b>CODE MUNICIPAL</b>	<b>DÉSIGNATION</b>	<b>SUPERFICIE TOTALE (HA)</b>	<b>SUP.FOR. PROD. (HA)</b>
CALIXA-LAVALLÉE	59030	PAR	3 270	630
CONTRECOEUR	59035	VLE	8 760	2 320
SAINT-AMABLE	59015	MUN	3 690	840
SAINTE-JULIE	59010	VLE	4 880	670
VARENNES	59020	VLE	11 420	1 030
VERCHÈRES	59025	MUN	8 510	1 860
		<b>TOTAL</b>	<b>40 530</b>	<b>7 350</b>
			<b>100%</b>	<b>18%</b>

<b>AGENCE: MONTÉRÉGIE MRC PIERRE-DE-SAUREL (530) MUNICIPALITÉ</b>	<b>CODE MUNICIPAL</b>	<b>DÉSIGNATION</b>	<b>SUPERFICIE TOTALE (HA)</b>	<b>SUP.FOR. PROD. (HA)</b>
MASSUEVILLE	53010	VLE	130	30
SAINT-AIMÉ	53015	MUN	6 240	280
SAINTE-ANNE-DE-SOREL	53065	MUN	5 910	680
SAINTE-VICTOIRE-DE-SOREL	53025	MUN	7 650	2 930
SAINT-JOSEPH-DE-SOREL	53050	VLE	340	0
SAINT-OURS	53032	VLE	6 090	1 110
SAINT-ROBERT	53020	MUN	6 470	1 010
SAINT-ROCH-DE-RICHELIEU	53040	MUN	3 670	1 410
SOREL-TRACY	53052	VLE	6 660	1 770
		<b>TOTAL</b>	<b>43 160</b>	<b>9 220</b>
			<b>100%</b>	<b>21%</b>
<b>AGENCE: MONTÉRÉGIE MRC ROUSSILLON (670) MUNICIPALITÉ</b>	<b>CODE MUNICIPAL</b>	<b>DÉSIGNATION</b>	<b>SUPERFICIE TOTALE (HA)</b>	<b>SUP.FOR. PROD. (HA)</b>
CANDIAC	67020	VLE	1 830	100
CHÂTEAUGUAY	67050	VLE	4 640	480
DELSON	67025	VLE	770	70
LA PRAIRIE	67015	VLE	5 470	1 010
LÉRY	67055	VLE	1 020	320
MERCIER	67045	VLE	4 650	210
SAINT-CONSTANT	67035	VLE	5 710	210
SAINTE-CATHERINE	67030	VLE	1 600	70
SAINT-ISIDORE	67040	PAR	5 210	100
SAINT-MATHIEU	67005	MUN	3 130	140
SAINT-PHILIPPE	67010	MUN	6 240	280
		<b>TOTAL</b>	<b>40 270</b>	<b>2 990</b>
			<b>100%</b>	<b>7%</b>
<b>AGENCE: MONTÉRÉGIE MRC ROUVILLE (550) MUNICIPALITÉ</b>	<b>CODE MUNICIPAL</b>	<b>DÉSIGNATION</b>	<b>SUPERFICIE TOTALE (HA)</b>	<b>SUP.FOR. PROD. (HA)</b>
ANGE-GARDIEN	55008	MUN	9 030	1 620
MARIEVILLE	55048	VLE	6 260	240
RICHELIEU	55057	VLE	3 270	270
ROUGEMONT	55037	MUN	4 420	1 250
SAINT-CÉSAIRE	55023	VLE	8 390	420
SAINTE-ANGÈLE-DE-MONNOIR	55030	MUN	4 500	430
SAINT-MATHIAS-SUR- RICHELIEU	55065	MUN	5 010	600
SAINT-PAUL-D'ABBOTSFORD	55015	MUN	8 020	1 950
		<b>TOTAL</b>	<b>48 900</b>	<b>6 780</b>
			<b>100%</b>	<b>14%</b>



<b>AGENCE: MONTÉRÉGIE MRC VAUDREUIL-SOULANGES (710) MUNICIPALITÉ</b>	<b>CODE MUNICIPAL</b>	<b>DÉSIGNATION</b>	<b>SUPERFICIE TOTALE (HA)</b>	<b>SUP.FOR. PROD. (HA)</b>
COTEAU-DU-LAC	71040	VLE	5 700	790
HUDSON	71100	VLE	3 700	1 360
LES CÈDRES	71050	MUN	8 830	1 090
LES COTEAUX	71033	MUN	1 430	180
L'ÎLE-CADIEUX	71095	VLE	890	60
L'ÎLE-PERROT	71060	VLE	550	170
NOTRE-DAME-DE-L'ÎLE- PERROT	71065	VLE	6 540	840
PINCOURT	71070	VLE	710	220
POINTE-DES-CASCADES	71055	VLG	1 000	110
POINTE-FORTUNE	71140	VLG	970	250
RIGAUD	71133	MUN	11 320	3 890
RIVIÈRE-BEAUDETTE	71005	MUN	2 500	610
SAINT-CLET	71045	MUN	3 930	200
SAINTE-JUSTINE-DE-NEWTON	71115	MUN	8 480	1 950
SAINTE-MARTHE	71110	MUN	7 970	2 050
SAINT-LAZARE	71105	VLE	6 740	4 120
SAINT-POLYCARPE	71020	MUN	7 080	220
SAINT-TÉLESPHORE	71015	MUN	6 060	660
SAINT-ZOTIQUE	71025	MUN	5 040	390
TERRASSE-VAUDREUIL	71075	MUN	120	10
TRÈS-SAINT-RÉDEMPTEUR	71125	MUN	2 620	1 010
VAUDREUIL-DORION	71083	VLE	9 230	2 080
VAUDREUIL-SUR-LE-LAC	71090	VLG	270	60
		<b>TOTAL</b>	<b>101 680</b>	<b>22 320</b>
			<b>100%</b>	<b>22%</b>
<b>AGENCE: MONTÉRÉGIE HORS-MRC MUNICIPALITÉ</b>	<b>SUPERFICIE TOTALE (HA)</b>	<b>SUP.FOR. PROD. (HA)</b>		
BOUCHERVILLE (58033)	81 100	1 000		
BROSSARD (58007)	58 380	790		
LONGUEUIL (58227)	122 900	2 660		
SAINT-BRUNO-DE- MONTARVILLE (58037)	43 300	1 200		
SAINT-LAMBERT (58012)	10 100	0		
<b>TOTAL</b>	<b>315 780</b>	<b>5 650</b>		
	<b>100%</b>	<b>2%</b>		



### Grand total secteur OUEST

	<b>SUPERFICIE TOTALE (HA)</b>	<b>SUP.FOR. PROD. (HA)</b>
<b>GRAND TOTAL</b>	<b>1 420 690</b>	<b>324 420</b>
	<b>100%</b>	<b>23%</b>

### Grand total plan conjoint

	<b>SUPERFICIE TOTALE (HA)</b>	<b>SUP.FOR. PROD. (HA)</b>
<b>GRAND TOTAL</b>	<b>2 501 960</b>	<b>1 064 640</b>
	<b>100%</b>	<b>43%</b>